


# **Dostępność turystyczna na terenie lasów państwowych- problemy i sposoby ich rozwiązania**



Jachranka 8.03..2023 r.

**SCHRONISKA są celem  
wszystkich turystów górskich.  
Czy są dostępne?**



POGRANICZE  
BEZ BARIER  
FUNDACJA

# RODZAJE NIEPEŁNOSPRAWNOŚCI

## OSOBY O OGRANICZONEJ MOBILNOŚCI RUCHOWEJ -

osoby poruszające się na wózkach inwalidzkich ręcznych lub elektrycznych, za pomocą kul, lasek, balkoników oraz innych pomocy w poruszaniu się, kobiety w ciąży, osoby z bagażem, osoby z ograniczoną ruchliwością rąk



## OSOBY O OGRANICZONYM KONTAKCIE WZROKOWYM

-

osoby o ograniczonym kontakcie wzrokowym, czyli osoby niewidzące i niedowidzące



## OSOBY O ZABURZONYM KONTAKCIE SŁUCHOWYM -

osoby niesłyszące i niedosłyszące, ale także osoby nieme lub z problemem wystawiania się



## OSOBY Z NIEPEŁNOSPRAWNOŚCIĄ INTELEKTUALNĄ LUB ZABURZENIAMI PSYCHICZNYMI

**Dostępność małymi krokami -  
zwiększenie świadomości personelu  
obiektów turystycznych - projekt  
Fundacji PBB „Dostępne obiekty  
turystyczne”**



# Znaczniki dźwiękowe (pilotaż w 7 schroniskach PTTK) Nowe funkcje znaczników





# Współpraca z uczelniami wyższymi

*Praca dyplomowa magisterska pt.*

Dostępność zespołów zabytkowych dla osób niepełnosprawnych  
na przykładzie projektu modernizacji Schroniska PTTK Szyndzielnia.



*dyplomant* inż.arch. PAULINA JACZEWSKA  
*promotor* dr inż.arch. MARCIN GÓRSKI

## SCHRONISKO SZYNDZIELNIA - ANALIZA URBANISTYCZNA



ŹRÓDŁO ZDJĘĆ: ZDJĘCIA WŁASNE



**Brakujące ogniwa  
łańcucha dostępności.  
Wsparcie Eweliny w  
drodze na  
Szyndzielnie.**



**POGRANICZE  
BEZ BARIER  
FUNDACJA**



# SCHRONISKO SZYNDZIELNIA - PLAN SYTUACYJNY



# SCHRONISKO SZYNDZIELNIA - PARTER



AUTOR wizualizacji: PAULINA JACZEWSKA

Mimo, iż wstępny projekt powstał już 4  
lata temu, nic się w tej kwestii nie  
wydarzyło...



POGRANICZE  
BEZ BARIER  
FUNDACJA



# **SZKOLENIA personelu schronisk. Zwiększenie bezpieczeństwa turystów**



POGRANICZE  
BEZ BARIER  
FUNDACJA

## Schronisko na Szyndzielni, wrzesień 2022 r.





# Wyścig z czasem – defibrylator w każdym schronisku...



GOPR Beskidy

19 października o 11:09 · 🌐

🚨 Wczoraj o godz. 11:40 do CSR w Szczyrku dotarło zgłoszenie od turystów, którzy na czerwonym szlaku Hala Miziowa - Rysianka w rej. Hali Cudzychowej natrafili na nieprzytomnego mężczyznę bez zachowanych czynności życiowych i rozpoczęli udzielanie pierwszej pomocy.

Z uwagi na trwające w rej. Hali Miziowej szkolenie śmigłowcowe [Polska Policja](#) i ratowników Grupy Beskidzkiej GOPR, po 10 minutach od otrzymania zgłoszenia na miejscu wylądował śmigłowiec Black Hawk, na pokładzie którego znajdowali się ratownicy GOPR i medycy z Policji. Ze stacji ratunkowej na Hali Miziowej wyjechał również zespół na quadzie z niezbędnym sprzętem medycznym. Ratownicy zadysponowali śmigłowcem [Lotnicze Pogotowie Ratunkowe](#) [#Ratownik23](#).

Pomimo bardzo szybkiego dotarcia na miejsce oraz wdrożenia zaawansowanych zabiegów medycznych, u turysty nie udało się przywrócić czynności życiowych - lekarz pokładowy stwierdził jego zgon. Ratownikom pozostał smutny obowiązek transportu zwłok do Sopotni. Działania zakończono o godz. 19:00.

- 
- 

O bezpieczeństwo w Beskidach dbamy wspólnie z [Ministerstwo Spraw Wewnętrznych i Administracji](#), [Pomoc to Moc - społeczna odpowiedzialność PZU](#), [Plus](#), [PKN ORLEN](#), [TAURON Polska Energia](#),



POGRANICZE  
BEZ BARIER  
FUNDACJA

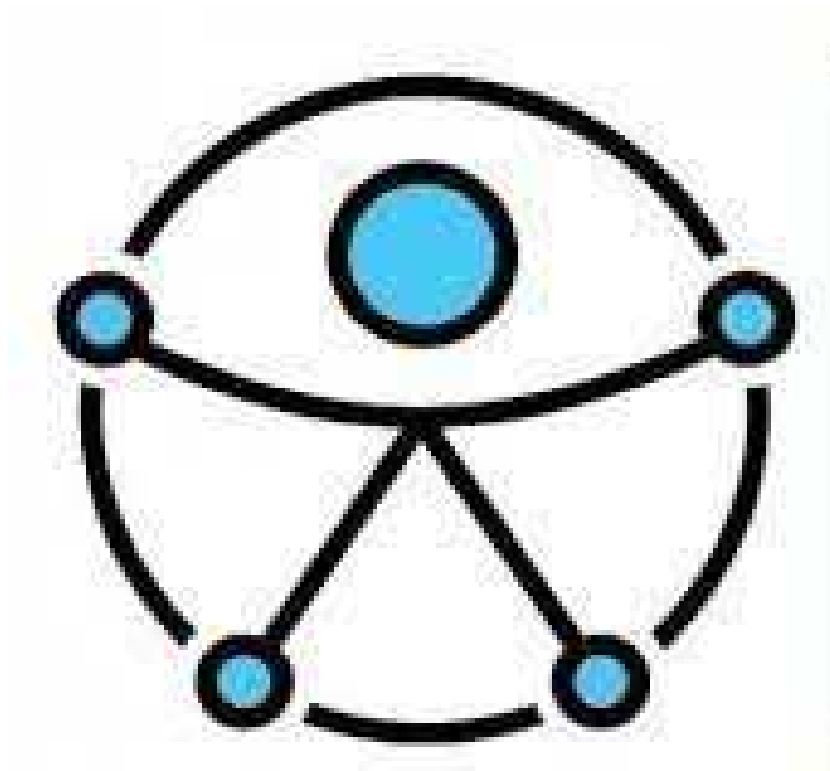


# Brak defibrylatorów w schroniskach górskich.



POGRANICZE  
BEZ BARIER  
FUNDACJA

**Aby uniknąć ryzyka „informacyjnego  
zaśmiecenia szlaków” konieczne jest  
wprowadzenie jednolitego standardu  
oznakowania szlaków dla OzN.  
Współpraca Fundacji w zakresie zmian  
w Instrukcji znakowania szlaków PTTK**



POGRANICZE  
BEZ BARIER  
FUNDACJA





**Wcześniej**



**Dzisiaj**

**PILOTAŻOWY SZLAK DLA OSÓB Z NIEPEŁNOSPRAWNOŚCIAMI**  
 Szlak dedykowany turystyce pieszej i skiturowej osób z niepełnosprawnością wzroku

**Hala Rysianka 0,6 km**  
 (schronisko)

dojście znakami bialo-czarnymi

Zadanie realizowane przez Fundację Pogranicze Bez Barier w ramach projektu "Dostępne obiekty turystyczne" przy wsparciu PITK Oddział w Żywcu, Gminy Ujsoły i Nadleśnicznictwa Ujsoły.  
 Dofinansowano z budżetu Samorządu Województwa Śląskiego.

**P  
T  
T  
K**  
 Żywiec

**ZŁATNA HUTA - RUINY PIECA**  
 PILOTAŻOWY SZLAK DLA OSÓB Z NIEPEŁNOSPRAWNOŚCIAMI

**Śląskie.**  
 BEZ BARIER



**SZLAK DEDYKOWANY TURYSTYCE PIESZEJ I SKITUROWEJ OSÓB Z NIEPEŁNOSPRAWNOŚCIĄ WZROKU**

**A-B** odcinek szlaku biegnący do Schroniska Pod Rysianką, zgodnie z czarnym szlakiem turystycznym. Na trasie występują wzniesienia o większym nachyleniu. Zalecana obecność przewodnika lub asystenta.

**B-C** Krótki, płaski, bardzo łatwy odcinek szlaku pomiędzy schroniskami na Hali Lipowskiej i Pod Rysianką.

**A-C** wymagający odcinek szlaku biegnący do schroniska na Hali Lipowskiej. Występują liczne wzniesienia o sporym nachyleniu. Zalecana obecność przewodnika lub asystenta.







**Brak porozumienia z Nadleśnictwem  
w sprawie szlaków dla osób  
niewidomych**






# MOBILNOŚĆ - wsparcie techniczne zamiast budowy nowych szlaków



POGRANICZE  
BEZ BARIER  
FUNDACJA



Klimczok

## Przetamywanie barier

Stawianie kolejnych wyzwań sprawia, że stajemy się silniejsi



Góra Żar



**Nowe bezkolizyjne szlaki-  
Wykorzystajmy istniejące zasoby  
zgodnie z zasadami turystyki  
zrównoważonej**



POGRANICZE  
BEZ BARIER  
FUNDACJA



# Testy Rysianka, lipiec 2022 r



POGRANICZE  
BEZ BARIER  
FUNDACJA



Rysianka, lipiec 2022 r



POGRANICZE  
BEZ BARIER  
FUNDACJA



Źródło Malinki, lipiec 2022 r



POGRANICZE  
BEZ BARIER  
FUNDACJA



**Turystyka z wykorzystaniem pojazdów terenowych dla OzN wspomaganych elektrycznie otwiera nowe możliwości. Daje poczucie niezależności. Ewelina w drodze na Klimczok.**



**POGRANICZE  
BEZ BARIER  
FUNDACJA**

## UMOWA UDOSTĘPNIENIA NR.....

**gruntów Skarbu Państwa w zarządzie Państwowego Gospodarstwa Leśnego**

**Lasy Państwowe Nadleśnictwa Ujsoły**

### § 1.

1. W oparciu o pkt. IV ppkt. 4 zarządzenia nr 2 Dyrektora RDLP w Katowicach z dnia 21.01.2021 r., Udostępniający udostępnia bezpłatnie Korzystającemu, grunty leśne i nieleśne, celem lokalizacji kompleksu trwałych szlaków turystycznych biegowych (górkich tras biegowych) ....., zlokalizowane w:.....

Nie do przyjęcia jest już jej założenie zawarte w tytule - Umowa udostępniania gruntów. Ta idea powoduje w konsekwencji dalsze zapisy, w tym i określenie korzystającego jako beneficjenta udostępnienia gruntów. LP nie udostępniają grunty, lecz umożliwiają wyznaczenie szlaków turystycznych na gruntach Skarbu Państwa.. Korzystającym nie jest strona umowy np. PTTK , lecz turysta. Podstawą jest zatem Ustawa o lasach i jej Art. 26 ust. 1. mówiący o swobodnym dostępie do lasu. Udostępnienie gruntów nosi za sobą wszelkie zobowiązania w tej materii, musielibyśmy w propozycji zmian zastosować szereg wykluczeń i tak do końca nie wiemy czy udało by się ująć wszystkie.



### § 3.

4. Korzystający zobowiązuje się do:

- a) oznakowania szlaków w sposób bezpieczny dla drzew i środowiska przyrodniczego.
- b) umieszczenia tablicy w sposób zapewniający przejezdność dróg i możliwość wywozu drewna oraz w sposób nie tamujący drożności przepustów na drodze leśnej.
- c) zapewnienia przejezdności i funkcji dróg leśnych oraz zapewnienia bezpieczeństwa pożarowego w czasie trwania prac objętych umową.
- d) zawarcia zapisu w regulaminie korzystania ze szlaków, o treści: „UWAGA: Droga wewnątrzzakładowa Lasów Państwowych Nadleśnictwa Ujsoły. Po drogach odbywa się ruch pojazdów mechanicznych służby leśnej i osób wykonujących prace gospodarcze w lasach oraz prowadzony jest wywóz drewna, co wymaga od użytkowników zachowania szczególnej ostrożności”.

5. Ponadto w regulaminie Korzystający zobowiązany jest zawrzeć zapis o bezwzględnym zakazie zaśmiecania szlaków i przyległych terenów leśnych.

### § 4.

1. Korzystający zobowiązany jest do dokonywania okresowego przeglądu szlaków (co najmniej 2 x w roku oraz po każdym gwałtownym zjawiskach atmosferycznych) poprzedzonym kontrolą ich czystości wraz z uprzątnięciem zalegających śmieci powstałych w wyniku rekreacyjnego użytkowania. O wszelkich ewentualnych zagrożeniach (w postaci m.in. zwisających gałęzi, suchych drzew, drzew złamanych) Korzystający niezwłocznie poinformuje telefonicznie i pisemnie Udostępniającego.



## Nasze propozycje rozwiązania problemów

- rozszerzenie zapisów w Programie Dostępność Plus uwzględniających dostępność obiektów turystycznych ze szczególnym naciskiem na poprawę dostępności schronisk górskich i przystosowanie szlaków turystycznych;
- **konkursy umożliwiające modernizację schronisk górskich, dostosowanie szlaków turystycznych, tworzenie wypożyczalni wózków terenowych dla OzN wspomaganych elektrycznie;**
- stworzenie nowych obiektów górskich i turystycznych w pełni dostosowanych do potrzeb osób z niepełnosprawnościami;
- zobowiązanie Lasów Państwowych do tworzenia dostępnych szlaków górskich i turystycznych;
- zmiana proporcji w środkach przeznaczanych na finansowanie turystyki (większość środków przeznaczana jest obecnie na finansowanie sportu). Z uwagi na ogólną dostępność, ofertę dla wszystkich obywateli konieczne jest wielokrotne zwiększenie środków na tzw. turystykę społeczną;
- Powszechny audyt obiektów noclegowych i stanic wodnych przeprowadzony przez organizację zewnętrzną;
- konkurs na wyposażenie, infrastrukturę szlaków turystycznych.



# W razie pytań jestem do Państwa dyspozycji



POGRANICZE  
BEZ BARIER  
FUNDACJA



**Bogumił Kanik**

Prezes Fundacji Pogranicze Bez Barrier  
Ratownik Ochotnik

Grupa Regionalna GOPR

Grupa Beskidzka

e-mail:

[pograniczebb@gmail.com](mailto:pograniczebb@gmail.com)

[bogumil.kanik@beskidy.gopr.pl](mailto:bogumil.kanik@beskidy.gopr.pl)

[www.pograniczebb.pl](http://www.pograniczebb.pl)

tel.: +48 694 460 775